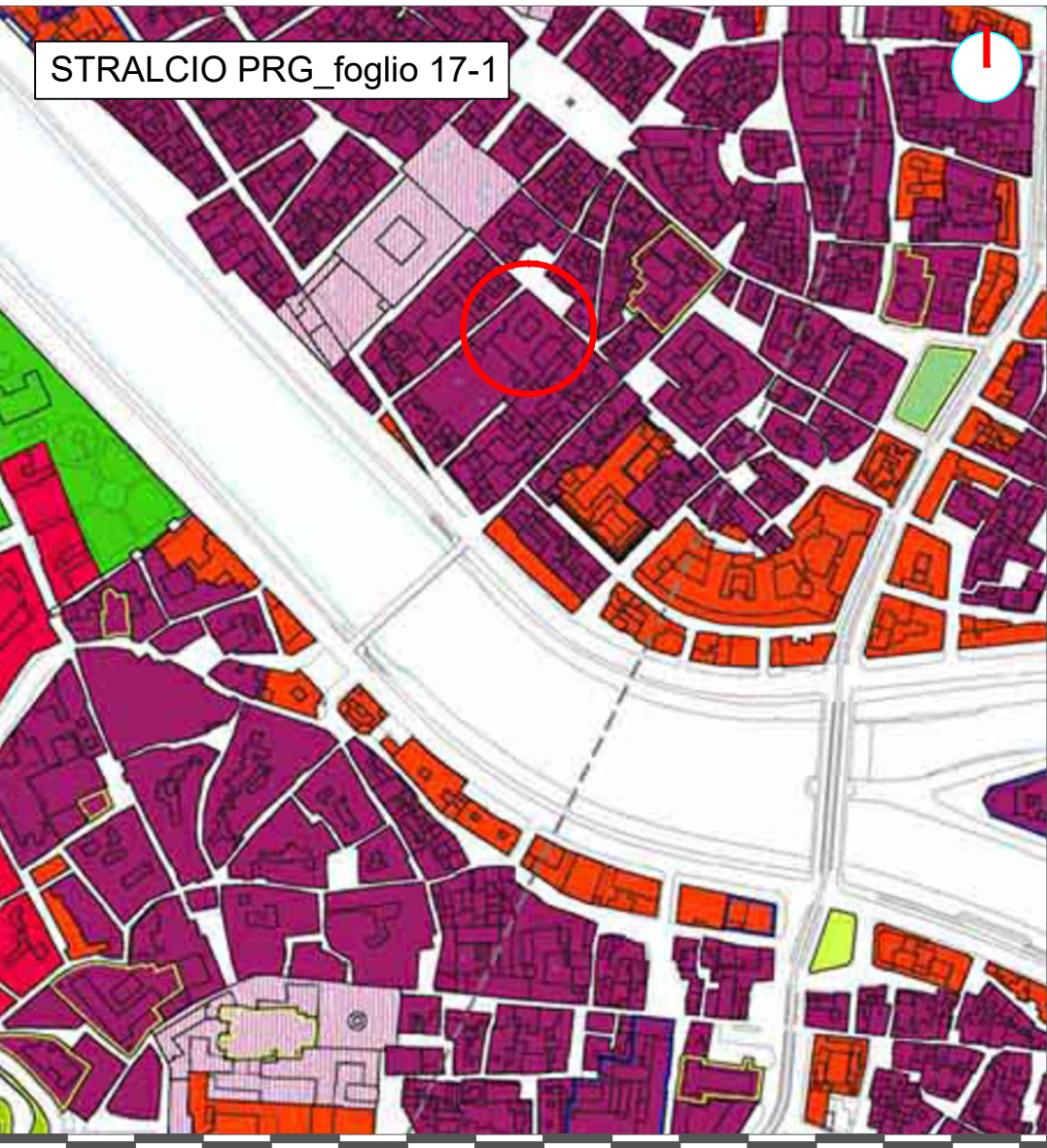
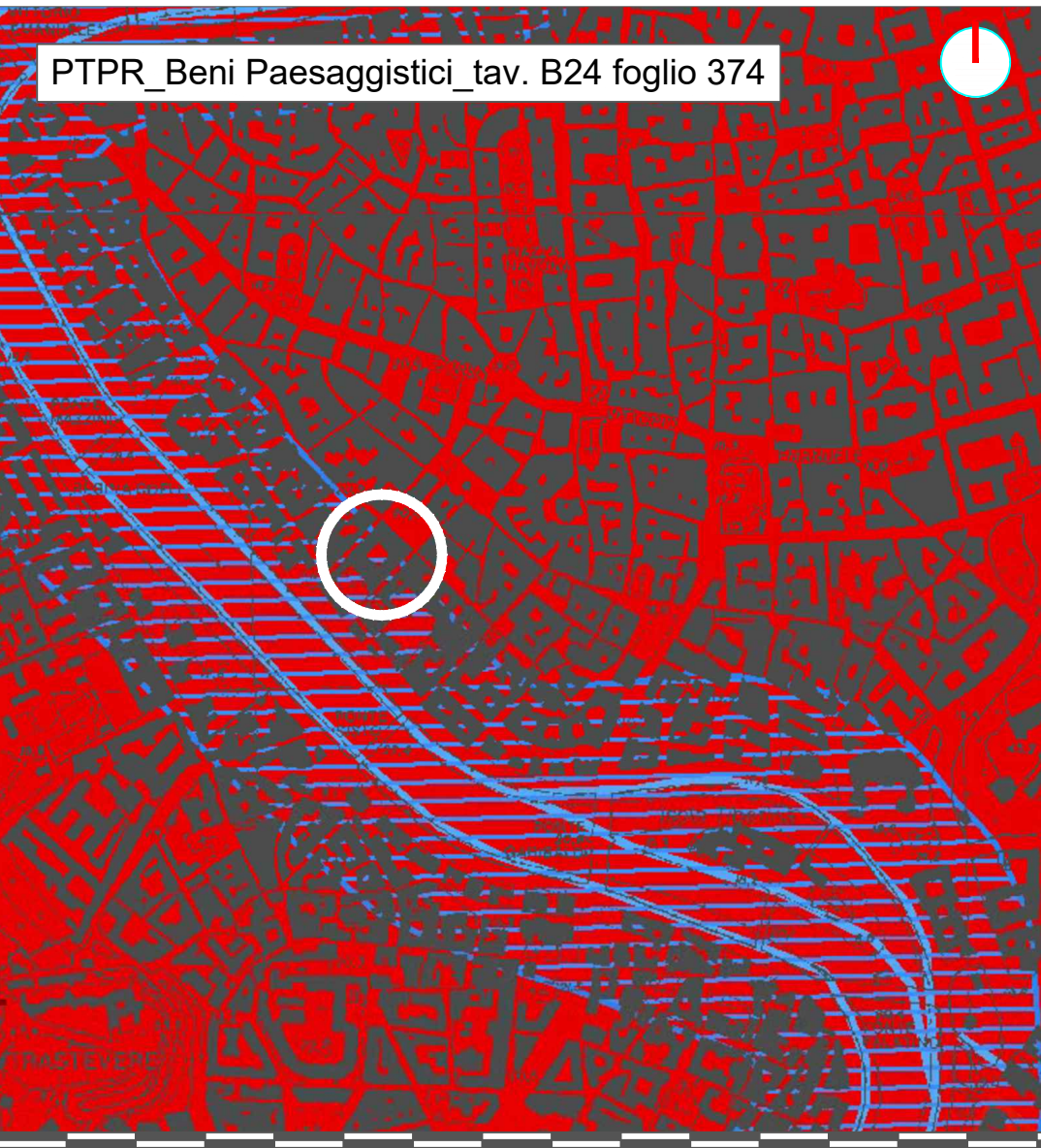


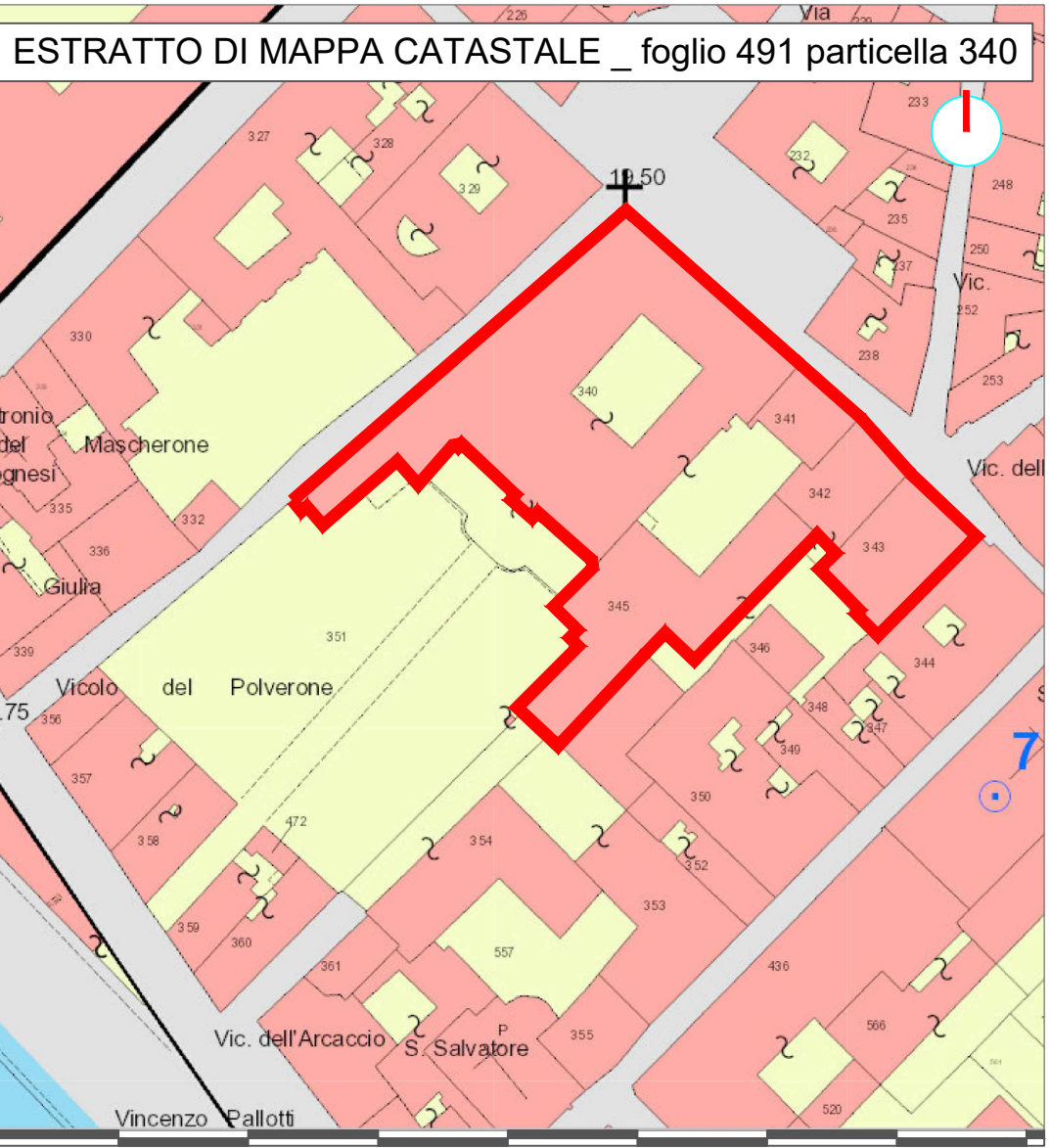
Sistema del Paesaggio Naturale	
	Fascia di rispetto delle coste marine, lacuali e dei corsi d'acqua
Sistema del Paesaggio Insediativo	
	Paesaggio dei Centri e Nuclei Storici con relativa fascia di rispetto di 150 metri



Sistema insediativo	Sistema ambientale
CITTÀ STORICA	ACQUE
Tessuti	Fiumi e laghi
Tessuti di origine medievale - T1	PARCHI
Tessuti di espansione rinascimentale e moderna pre-unitaria - T2	Parchi istituiti e tenuta di Castel Porziano
Tessuti di ristrutturazione urbanistica	



Ricognizione delle aree tutelate per legge art. 134 co. 1 lett. b e art. 142 co. 1 Dlvo 42/04			
VINCOLI RICOGNIZIONE DI LEGGE		a058_001 a) costa del mare	art. 5 L.R. 24/98
		b058_001 b) costa dei laghi	art. 6 L.R. 24/98
		c058_001 c) corsi delle acque pubbliche	art. 7 L.R. 24/98
Individuazione degli immobili e delle aree tipizzati dal Piano Paesaggistico art. 134 comma 1, lett. c Dlvo 42/04			
VINCOLI RICOGNIZIONE DI PIANO		taa_001 1) aree agricole identitarie delle campagne romane e delle bonifiche agrarie	art. 51 L.R. 38/99
		cs_001 2) insediamenti urbani storici e territori contermini compresi in una fascia della profondità di 150 metri	art. 59 e 60 L.R. 38/99 L.R. 27/2001
		tra_001 3) borghi identitari dell'architettura rurale	art. 31 bis 1 L.R. 24/98 L.R. 27/2001



- LEGENDA:**
- MANUFATTO OGGETTO DI INTERVENTO
  - AREA OGGETTO DI INTERVENTI DI CONSOLIDAMENTO
  - AREA OGGETTO DI INTERVENTI DI MANUTENZIONE E INDAGINI



**CONSIGLIO DI STATO**  
**Segretariato Generale per la Giustizia Amministrativa**  
Ufficio Unico Contratti e Risorse

**LAVORI URGENTI DI NATURA STRUTTURALE E CONSERVATIVA  
DELLE COPERTURE DI PALAZZO SPADA  
SEDE CONSIGLIO DI STATO**

PROGETTAZIONE  
Ing. Michele Primavera  
Ing. Giuseppe A. Cravana

**PROGETTO DEFINITIVO**  
INQUADRAMENTO URBANISTICO TERRITORIALE

N. rev	Nota di revisione	Data	TAV	1
1		FEB 2022		