ROMA CAPITALE - MUNICIPIO ROMA I

# INTERVENTI DI RIFUNZIONALIZZAZIONE DEL LOCALE AL PIANO TERRA DI PALAZZO SPADA DA DESTINARSI AD UFFICI IN USO AI MAGISTRATI DEL CONSIGLIO DI STATO

RICHIEDENTE — Consiglio di Stato

UBICAZIONE DELL'IMMOBILE — Piazza Italia Corso di Rienzo n.13

ISTITUTO CATASTALE — Foglio 451 Particella 340

STRUTTURA ATTUALE — Uffici

## ELABORATO GRAFICO

STRALCIO DEL FOGLIO CATASTALE

STRALCIO PRG COMUNE DI ROMA e DELLA CARTA PER LA QUALITA'

PLANIMETRIA DEL LOCALE

Arch. Alessandro Pirandello

DATA: OTTOBRE 2019

PERIMETRAZIONE DEL LOCALE OGGETTO DELL'INTERVENTO ALLA SEDE DEL CONSIGLIO DI STATO DI PALAZZO SPADA

STRALCIO PRG COMUNE DI ROMA
APPROVATO CON DELIBERA C.C. 18/2008

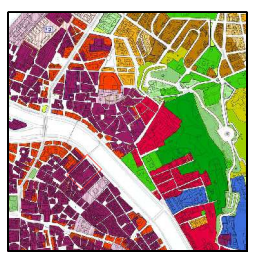

Edificabilità residua
OTTE STORICI
Beni
Nuovi e Ampie edificabili

STRALCIO PRG COMUNE DI ROMA
CARTA PER LA QUALITA' APPROVATA

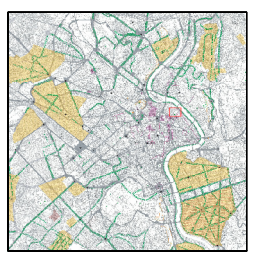

STRALCIO PRG COMUNE DI ROMA
CARTA PER LA QUALITA' - TAVOLA C19

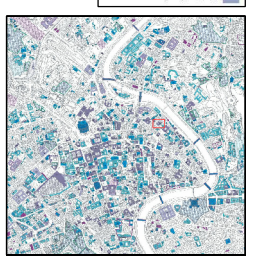

Aree di Rispetto
Vincolo Cimiteriale
Vincolo Aeroportuale
Vincolo Idrogeologico
Vincolo Paesaggistico
Vincolo Archeologico
Vincolo Ambientale
Vincolo Ferroviario
Vincolo Stradale
Vincolo Elettrodotto
Vincolo Idraulico
Vincolo Sismico
Vincolo Militare
Vincolo Cimiteriale
Vincolo Aeroportuale
Vincolo Idrogeologico
Vincolo Paesaggistico
Vincolo Archeologico
Vincolo Ambientale
Vincolo Ferroviario
Vincolo Stradale
Vincolo Elettrodotto
Vincolo Idraulico
Vincolo Sismico
Vincolo Militare

## PLANIMETRIA UBICATIVA - Piano terra

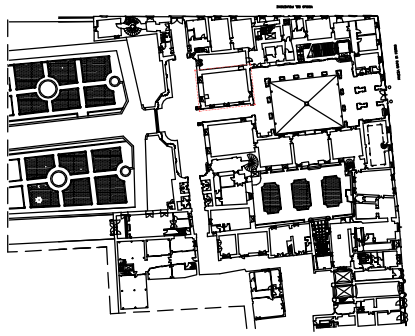

## ANTE OPERAM - STATO DI FATTO

PLANIMETRIA — Scala 1:50 — 1 — 2 — 3 — 4 — 5 — 10 m — DATA

CONSIGLIO DI STATO - SEDE DI PALAZZO SPADA — RILIEVO DOCUMENTAZIONE ESISTENTE PIANO TERRA — 15/04/2019

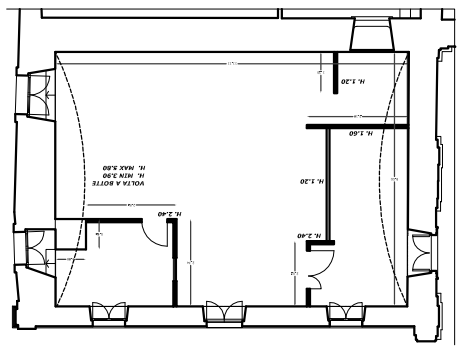


## POST OPERAM - PROGETTO

PLANIMETRIA — Scala 1:50 — 1 — 2 — 3 — 4 — 5 — 10 m — DATA
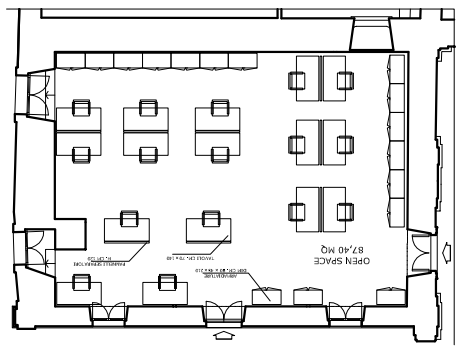
CONSIGLIO DI STATO - SEDE DI PALAZZO SPADA — NUOVO UFFICIO MAGISTRATI PIANO TERRA